



ULRICEHAMNS  
KOMMUN

# ULRICEHAMNS KOMMUN



JAN-ÅKE CLAESSON



ULRICEHAMNS  
KOMMUN

# Ulricehamns kommun

- här trivs man året om!



FAKTA:

3,5 mil till Borås

5 mil till Jönköping

10 mil till Göteborg

Inom 5 mils radie bor  
300 000 invånare





# FN:s konvention om barns rättigheter är grunden för arbetet

- Beakta barnperspektivet i samhällsplanering.
- Våga träffa och lyssna på barnens synpunkter.
- Övervaka projekteringen av åtgärder utifrån barnens ögon.



**BARN = Alla barn och ungdomar i åldern 0 till 18 år.  
23% av den svenska befolkningen är därmed barn.**



# BARNKONVENTIONEN

- **Rättigheterna i konventionen gäller alla barn utan diskriminering, artikel 2**
- **Barnets bästa ska komma i främsta rummet vid alla åtgärder som berör barn, artikel 3**
- **Barnet har rätt till sitt liv och har rätt att utvecklas, artikel 6**
- **Barnet har rätt att fritt uttrycka sin mening och rätt att få sina åsikter respekterade, artikel 12**







ULRICEHAMNS  
KOMMUN



# INBJUDAN TILL BARNEN

## Inbjudan till ungdomar upp till åk 6 som bor på Gunnarshillsområdet

Välkomna till trafikträff med Hugo och Sune.

Kom och berätta för oss hur ni upplever trafiken där ni bor.

Vilken väg går ni till skolan?

Hur är det att cykla till kompisarna?

Kör bilarna för fort?

Vi träffas på förskolan Papegojan som ligger på  
Herralyckedreven Onsdagen den 13/3 kl 17.30

Vi bjuder på fika.



Papegojan

Vilka är Hugo och Sune, ring gärna om ni har frågor.

Hugo  
Jan-Åke Claesson  
Trafiktekniker  
Ulricehamns kommun  
Tel 0321-27191  
Mobil 0703-447191  
Email [janake.claesson@ulricehamn.se](mailto:janake.claesson@ulricehamn.se)

Sune  
Sune Malmberg  
Körskolelärare  
Centrala trafikskolan  
Tel 0321-16680  
Mobil 0705-900099



ULRICEHAMNS  
KOMMUN

# VAR SKALL MAN MÖTAS



- En lokal där barnen känner sig hemma.
- Lägga bort din tjänstemannaroll.
- Fika på barnens villkor.
- Kartor som är lätta att förstå.



ULRICEHAMNS  
KOMMUN





# Visa området med foto

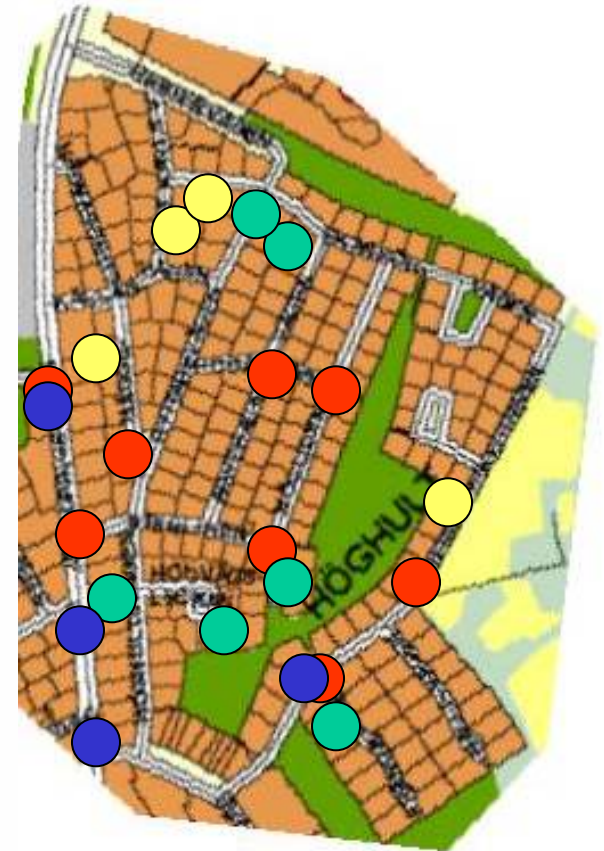




ULRICEHAMNS  
KOMMUN

# VAD VISADE BARNEN

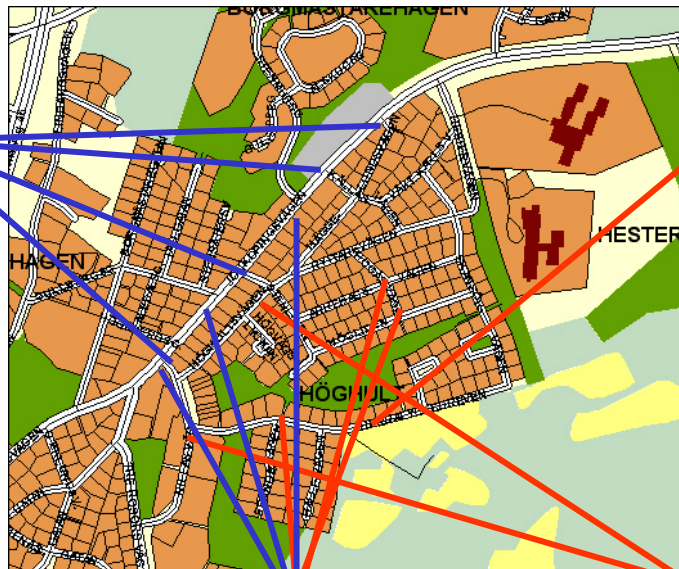
-  **Otäckta punkter**
-  **Barnens hem**
-  **Här går vi över**
-  **Här bor min kompis**





ULRICEHAMNS  
KOMMUN

# Vad händer på kort och lång sikt.



**ALLA INFARTER AV  
DENNA MODELL**





ULRICEHAMNS  
KOMMUN

# SAMVERKAN

**STADSPLANERA**

**I stället för**

**TRAFIKPLANERA**

**BEBYGGELSE-  
PLANERA**



ULRICEHAMNS  
KOMMUN

# TRAFIKDAG PÅ SKOLA

- 6 STATIONER
- SKOLANS DAG
- LÄRARNA DELAKTIGA
- BRA FÖRUTSÄTTNINGAR
- VARA ENGAGERAD





ULRICEHAMNS  
KOMMUN

## Station 1

Lasermätning av hastighet.





ULRICEHAMNS  
KOMMUN

## Station 2

### Radarmätning av hastighet





ULRICEHAMNS  
KOMMUN

## Station 3

Mätning av bältesanvändning





ULRICEHAMNS  
KOMMUN

## Station 4

Visa hur låsta vi är med vad som är  
höger/väster





ULRICEHAMNS  
KOMMUN

## Station 5

Film "säkrast så" & visning av  
cykelhjälm





ULRICEHAMNS  
KOMMUN

## Station 6

Info om beteende i trafik & miljö.

